Vorgeplante überörtliche Hilfe größeren Umfangs

in den Leitstellenbereichen Koblenz,
Montabaur
Bad Kreuznach

Anlage
SAMMELRÄUME

Version 2.0
Februar 2022

Inhaltsverzeichnis

1. Einleitung 3
2. Sammelräume LSB Koblenz 4
2.1 Sammelraum BABZ Ahrweiler 4
2.2 Sammelraum Elztal Nord 5
2.3 Sammelraum Betriebshof Koblenz 6
3. Sammelräume LSB Montabaur 7
3.1. Sammelraum Feuerwache Montabaur 7
3.2. Sammelraum Parkplatz Holzhausen 8
3.3. Sammelraum THW Neuwied 9
3.4. Sammelraum Siegerland Flughafen 10
4. Sammelräume LSB Bad Kreuznach 11
4.1. Sammelraum Flughafen Hahn 11
4.2. Sammelraum Industriegebiet Dörth 12
4.3. Sammelraum Autohof Waldlaubersheim / A61 13
4.4. Sammelraum Birkenfeld / Am Stadion 14
5. Übersichtskarte 15
6. Zuordnung der Landkreise / kreisfreien Städte 16
6.1. LSB Bad Kreuznach 16
7. Änderungen 17

1. Einleitung

In den Landkreisen stehen Sammelräume zur Verfügung. Die Flächen stehen bereit, um die für den überörtlichen Einsatz alarmierten Einheiten vor dem Abmarsch in den Einsatzraum zu Zügen und Bereitschaften zusammen zu stellen.

Im Weiteren sind folgende Daten vermerkt:

- Name des Sammelraumes
- Postalische Adresse
- Telefonnummer Eigentümer/ Verwalter
- Kapazität
- Zugänglichkeit
- Sanitäre Einrichtungen
- Aufenthaltsmöglichkeiten außerhalb Kfz
- Einheit zum Führen des Sammelraumes
- Verantwortliche Einheitsführung
- Koordinaten Dezimal / GPS

2. Sammelräume LSB Koblenz

2.1 Sammelraum BABZ Ahrweiler

BABZ
Ramersbacher Str. 95
53474 Bad Neuenahr-Ahrweiler

LKW: >30, Öffentlich **nicht** zugänglich, Sanitäre Anlagen, Aufenthaltsraum

VG/ Stadt	Gemeinde/ Stadtteil	Fahrzeug	Funkrufname	Digitalfunk-Gruppe	ILts/ Meldestelle
Bad Breisig	Waldorf	TSF-W	Florian Breisig 04/42/1	RP KO	Leitstelle Koblenz

Breitengrad: 50.528642°N/ 50‘ 31‘ 43. 111‘‘N	Längengrad: 7.107157°/ 7‘ 6‘ 25.765‘‘E

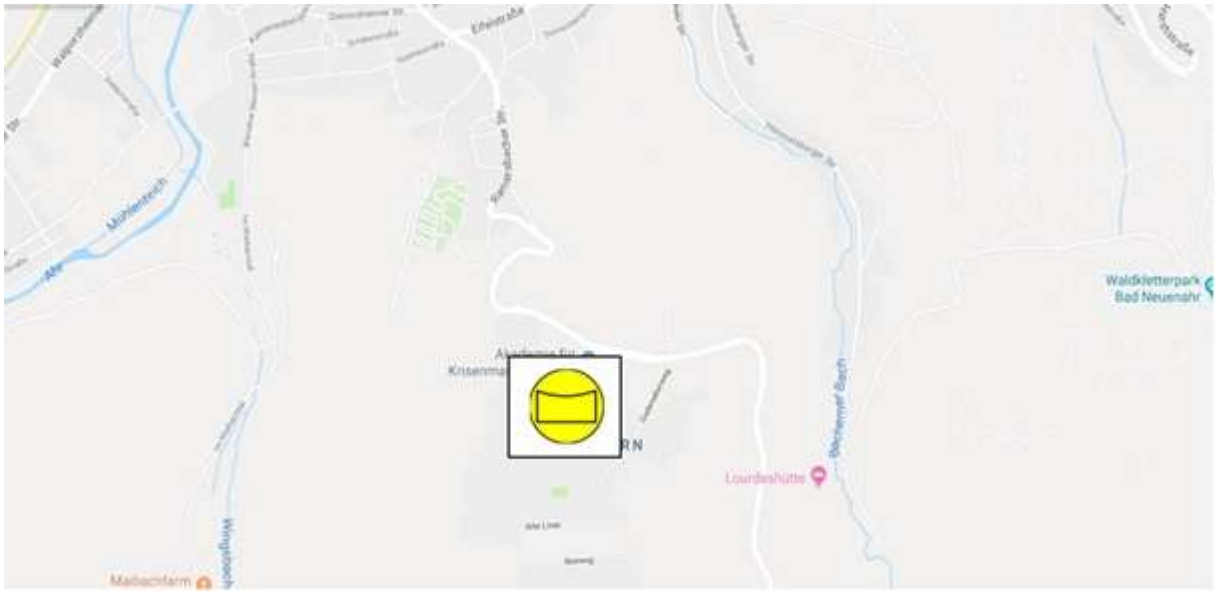

2.2 Sammelraum Elztal Nord

Raststätte Elztal-Nord
An der A48
56729 Kehrig

LKW: 33 (+33 +4 Bus in Süd), (Anmerkung: Querung zur Raststätte Elztal-Süd möglich)
Öffentlich zugänglich, Sanitäre Anlagen, Aufenthaltsraum, Tankanlage

VG/ Stadt	Gemeinde/ Stadtteil	Fahrzeug	Funkrufname	Digitalfunk-Gruppe	ILts/ Meldestelle
Kaisersesch	Kaisersesch	MTF	Florian Kaiser 02/19/1	RP KO	Leitstelle Koblenz

Breitengrad: 50.268109 / 50°16´5.192“N	Längengrad: 7.228437 / 7°13´42.373“E

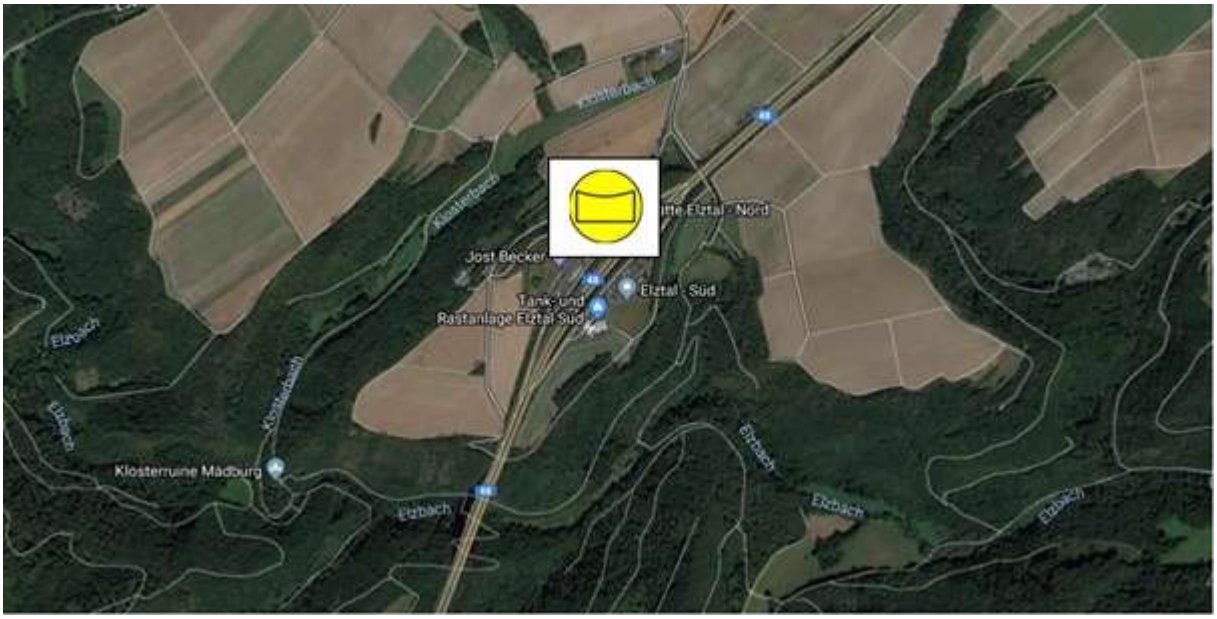

2.3 Sammelraum Betriebshof Koblenz

Betriebshof Stadt Koblenz
Hans-Boeckler-Str. 8
56070 Koblenz

LKW: >30, Öffentlich **nicht** zugänglich, Sanitäre Anlagen, Aufenthaltsraum, Tankanlage

VG/ Stadt	Gemeinde/ Stadtteil	Fahrzeug	Funkrufname	Digitalfunk-Gruppe	ILts/ Meldestelle
Koblenz	THW	MTW-Ztr	Heros Koblenz 21/10	RP KO	Leitstelle Koblenz

Breitengrad: 50.38717 / 50°23´13.816“N	Längengrad: 7.597004 / 7°35´49.214“E

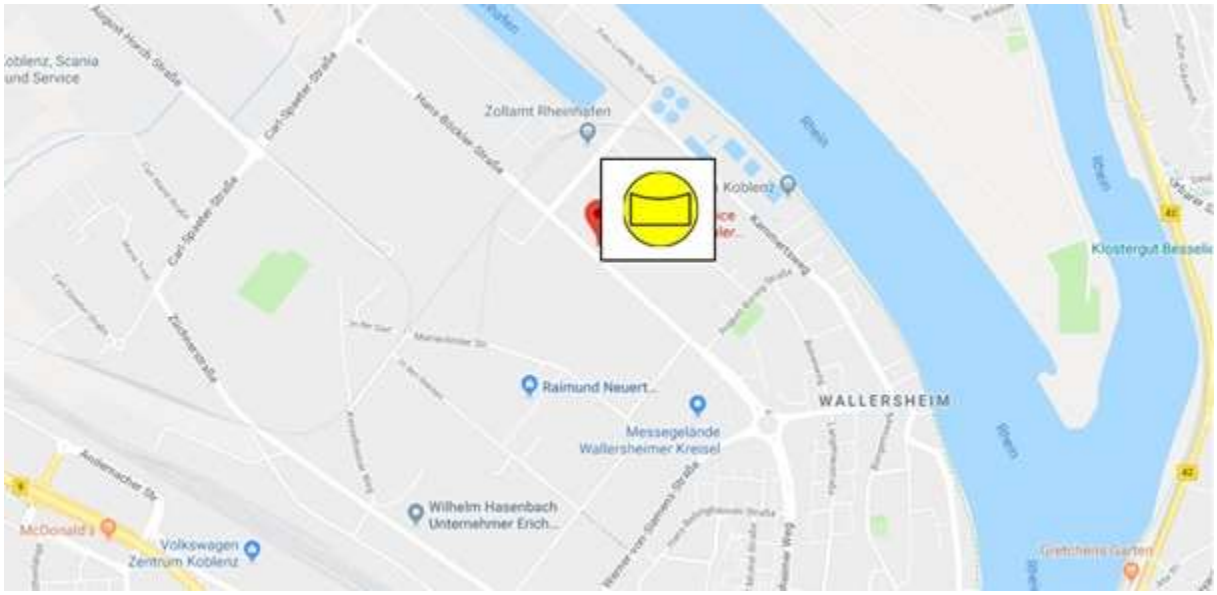

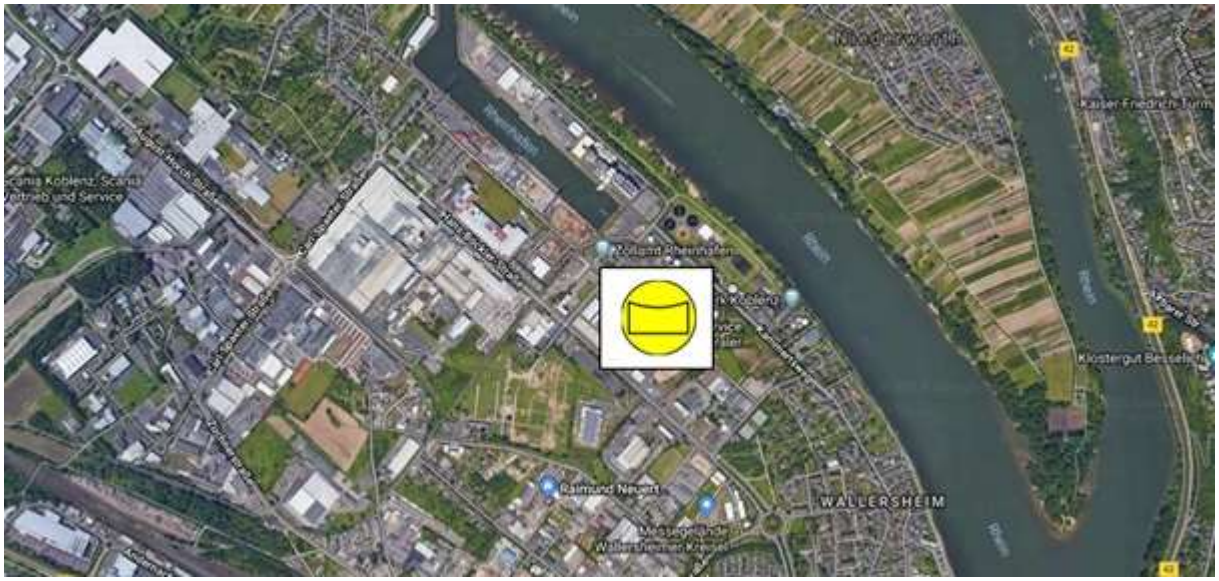

3. Sammelräume LSB Montabaur

3.1. Sammelraum Feuerwache Montabaur

Feuerwache Montabaur
Eichwiese 3
56410 Montabaur

LKW: >30, Öffentlich zugänglich, Sanitäre Anlagen, Aufenthaltsraum, Tankanlage

VG/Stadt	Gemeinde/ Stadtteil	Fahrzeug	Funkrufname	Digitalfunk-Gruppe	ILts/ Meldestelle
Montabaur	Montabaur	FEZ	Florian Montabaur	RP WW	Meldekopf Montabaur

Breitengrad: 50.438508 / 50°26´18.629“N	Längengrad: 7.832155 / 7°49´55.758“E

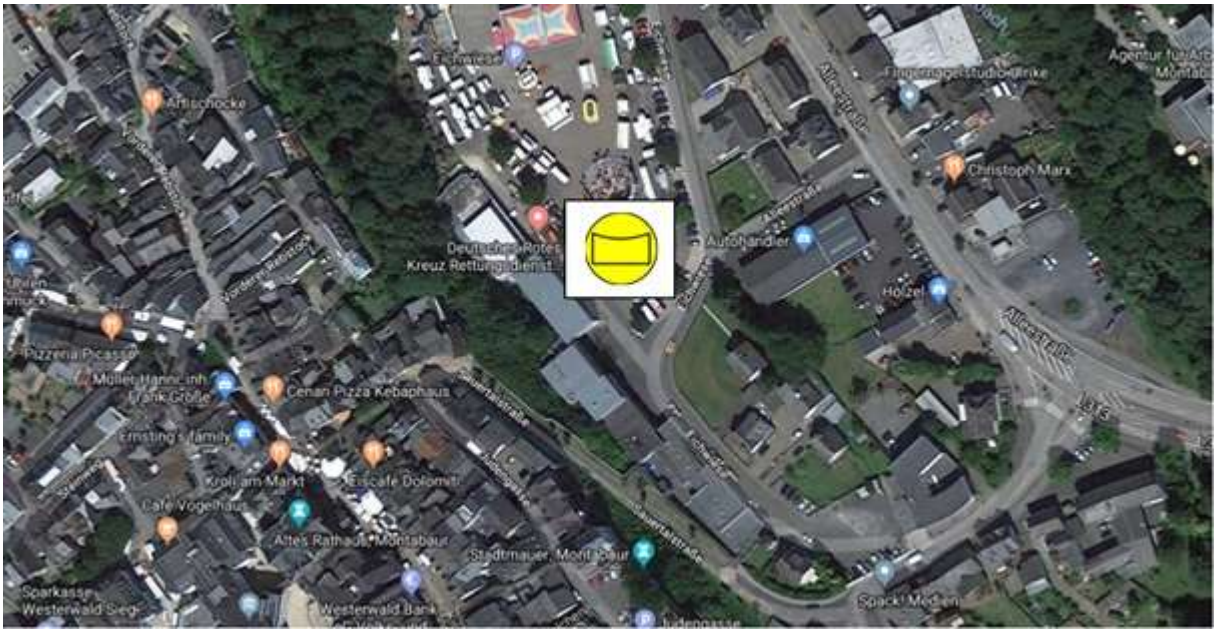

3.2. Sammelraum Parkplatz Holzhausen

Parkplatz Holzhausen
Bäderstraße 3 / B 260
56357 Holzhausen an der Haide

LKW: >30, Öffentlich zugänglich, Sanitäre Anlagen, Aufenthaltsraum, Tankanlage

VG/Stadt	Gemeinde/ Stadtteil	Fahrzeug	Funkrufname	Digitalfunk-Gruppe	ILts/ Meldestelle
Nastätten, Katzenelnbogen	Obertiefenbach Katzenelnbogen Dörsdorf	TSF ELW 1 MZF 1	Florian Einrich 1- 11	RP WW	Meldekopf Montabaur

Breitengrad: 50.221581 / 50°13´18“N	Längengrad: 7.902859 / 7°54´10“E

3.3. Sammelraum THW Neuwied

THW Neuwied
Rheinstr. 184
56564 Neuwied

LKW: >30, Öffentlich zugänglich, Sanitäre Anlagen, Aufenthaltsraum, Tankanlage (in unmittelbarer Nähe)

VG/Stadt	Gemeinde/ Stadtteil	Fahrzeug	Funkrufname	Digitalfunk-Gruppe	ILts/ Meldestelle
Neuwied	THW	MTW	Heros Neuwied 21/10	RP WW	Meldekopf Montabaur

Breitengrad: 50.417064 / 50°25´143“N	Längengrad: 7.480302 / 7°28´49.087“E

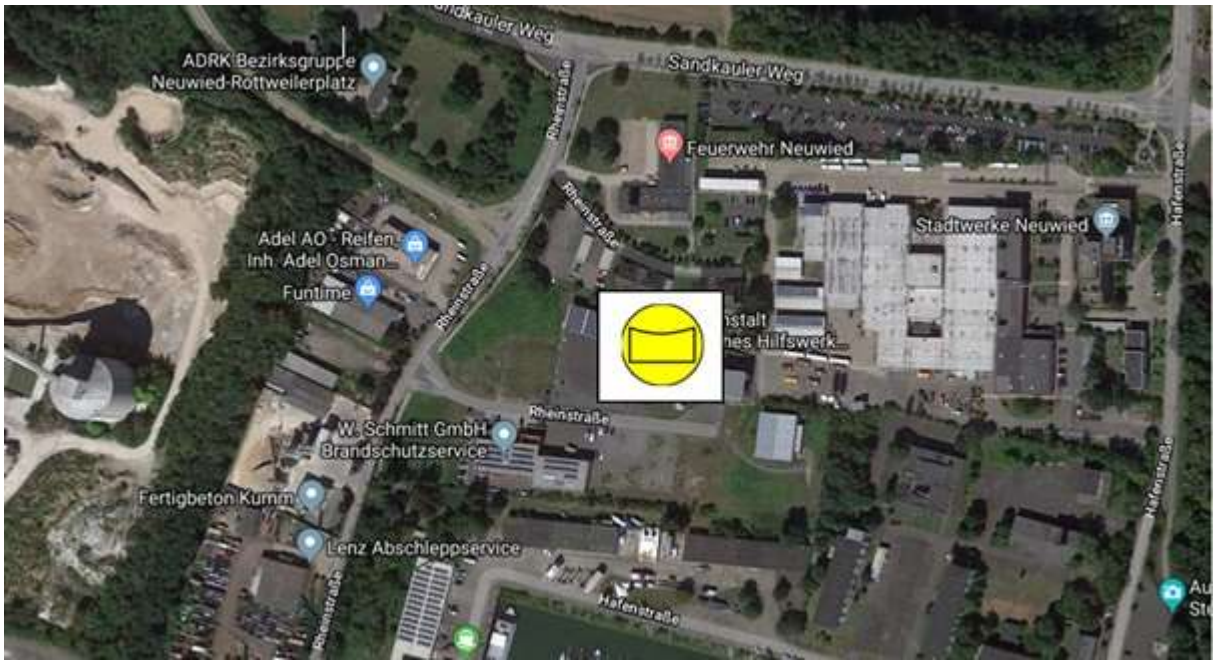

3.4. Sammelraum Siegerland Flughafen

Siegerland Flughafen
Flughafenstraße 8
57299 Burbach

LKW: >30, Öffentlich zugänglich, Sanitäre Anlagen, Aufenthaltsraum, Tankanlage (in unmittelbarer Nähe)

VG/ Stadt	Gemeinde/ Stadtteil	Fahrzeug	Funkrufname	Digitalfunk-Gruppe	ILts/ Meldestelle
Daaden-Herdorf	Herdorf	ELW 1	Florian Daaden 5/11/1	RP AK	Meldekopf Montabaur

Breitengrad: 50.707330 / 50°42´26.388“N	Längengrad: 8.076252 / 8°4´34.507“E

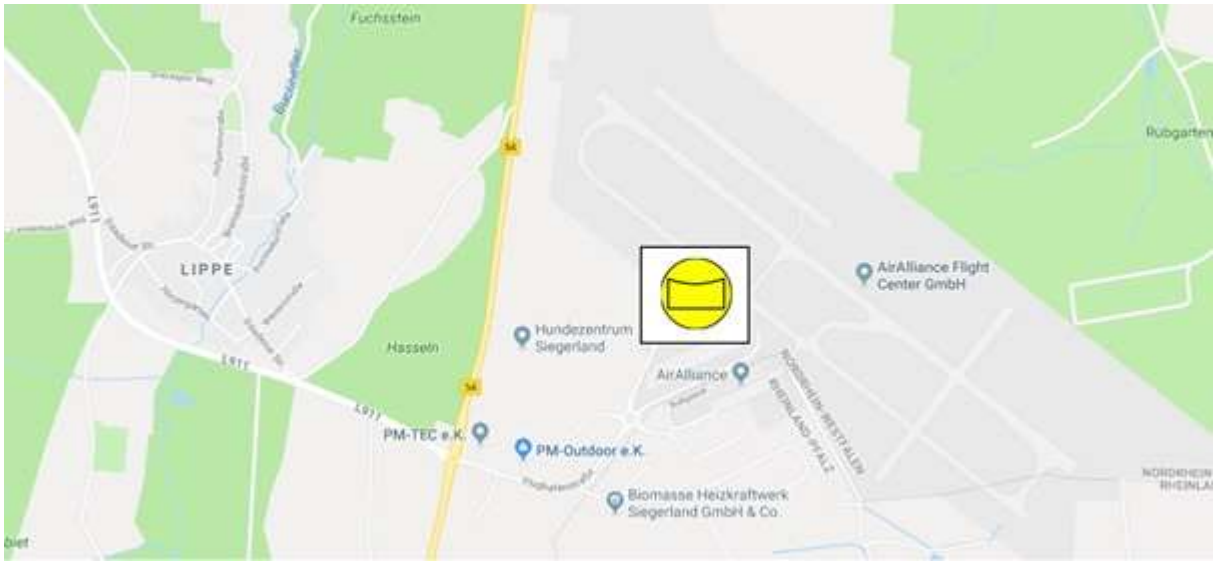

4. Sammelräume LSB Bad Kreuznach

4.1. Sammelraum Flughafen Hahn

Zufahrt zur Landes-Polizei-Schule
Flugplatzstr. 1402
55483 Lautzenhausen

LKW: 50, öffentlich zugänglich,
Sanitäre Anlagen, Tankanlage (in unmittelbarer Nähe)

VG/ Stadt	Gemeinde/ Stadtteil	Fahrzeug	Funkrufname	Digitalfunk-Gruppe	ILts/ Meldestelle
Kirchberg	Lautzenhausen	ELW 2	Kater Rhein-Hunsrück 12-01	RP SIM	Leitstelle Bad Kreuznach

Breitengrad: 49.934199°N/ 49°56'03.1"N	Längengrad: 7.264796°E/ 7°15'53.3"E

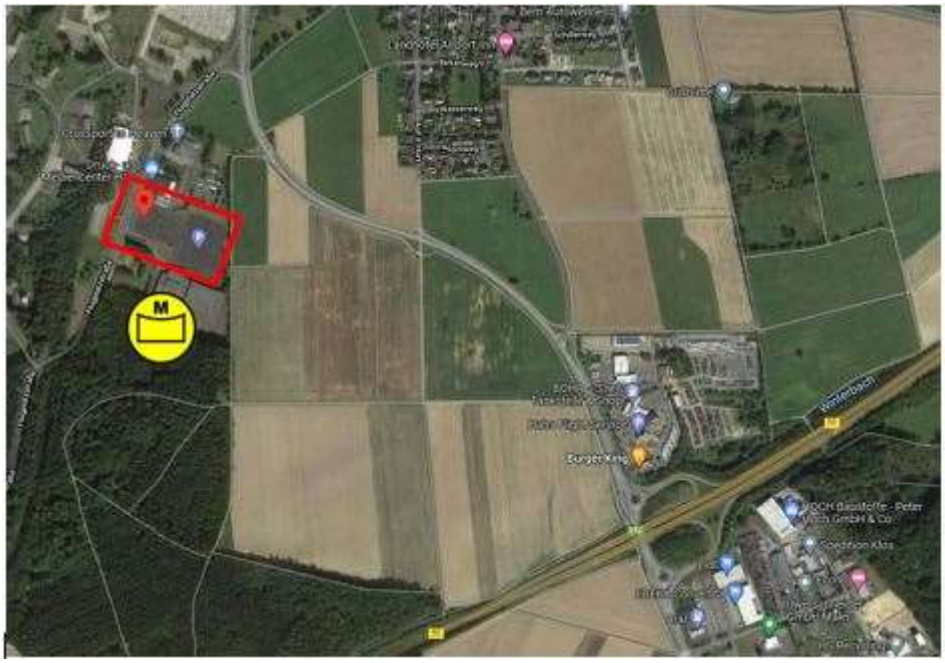

4.2. Sammelraum Industriegebiet Dörth

Industriegebiet Dörth
Auf dem Budenbach
56281 Dörth

LKW: 30, öffentlich zugänglich,
Sanitäre Anlagen und Tankanlage (in unmittelbarer Nähe)

VG/ Stadt	Gemeinde/ Stadtteil	Fahrzeug	Funkrufname	Digitalfunk-Gruppe	ILts/ Meldestelle
Emmelshausen	Dörth	ELW 2	Kater Rhein-Hunsrück 12-01	RP SIM	Leitstelle Bad Kreuznach

Breitengrad: 50.158556 / 50°9´30.802“N	Längengrad: 7.579134 / 7°34´44.882“E

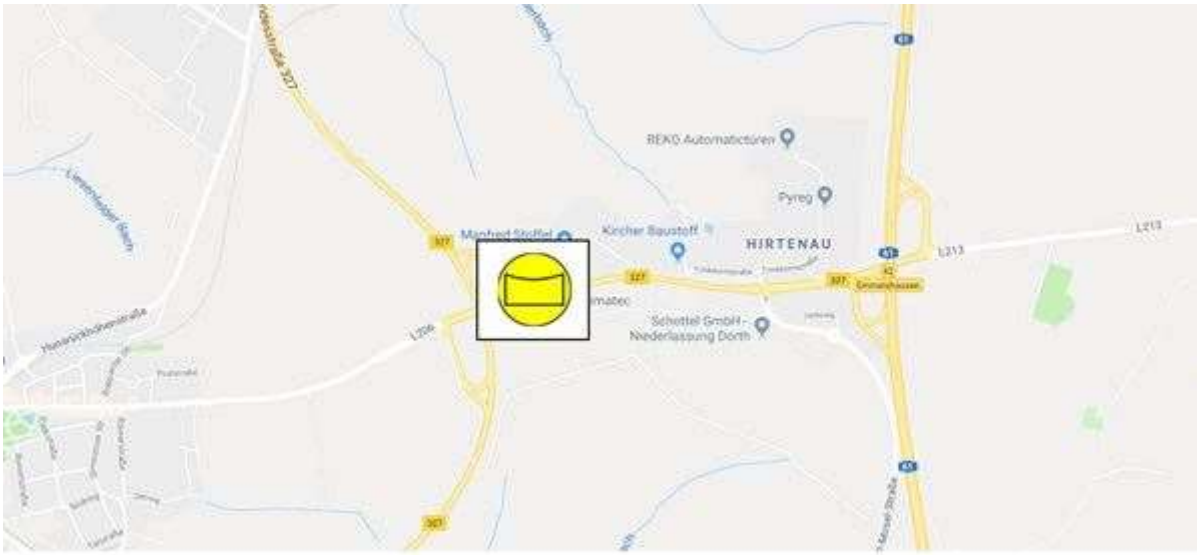

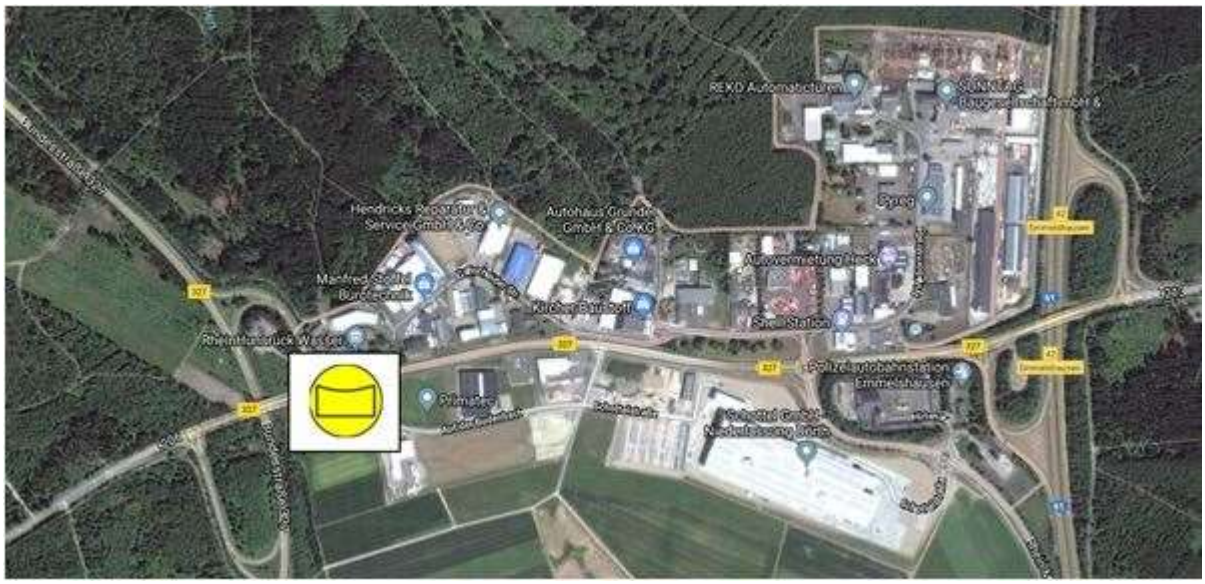

4.3. Sammelraum Autohof Waldlaubersheim / A61

Autohof Waldlaubersheim
Auf dem Stein 1
55444 Waldlaubersheim

LKW: 150, öffentlich zugänglich,
Sanitäre Anlagen, Aufenthaltsraum, Tankanlage

VG/ Stadt	Gemeinde/ Stadtteil	Fahrzeug	Funkrufname	Digitalfunk-Gruppe	ILts/ Meldestelle
Langenlonsheim – Stromberg	Waldlaubersheim	ELF 1	Florian Guldenbach 11-01	RP KH	Leitstelle Bad Kreuznach

Breitengrad: 49.924190°N/ 49°55'27.1''N	Längengrad: 7.825360°E/ 7°49'31.3''E

4.4. Sammelraum Birkenfeld / Am Stadion

Parkplatz am Stadion
Am Stadion
55765 Birkenfeld

LKW: ca. 70 - 100, öffentlich zugänglich,
Sanitäre Anlagen, Aufenthaltsraum, Tankanlage (in unmittelbarer Nähe)

VG/ Stadt	Gemeinde/ Stadtteil	Fahrzeug	Funkrufname	Digitalfunk-Gruppe	ILts/ Meldestelle
Birkenfeld	Birkenfeld	KdoW	Florian Birkenfeld 01/10-01	RP BIR	Leitstelle Bad Kreuznach

Breitengrad: 49.648149 N; 49°38’53.337‘‘N	Längengrad: 7.175356 E; 7°10‘31.283‘‘E

5. Übersichtskarte

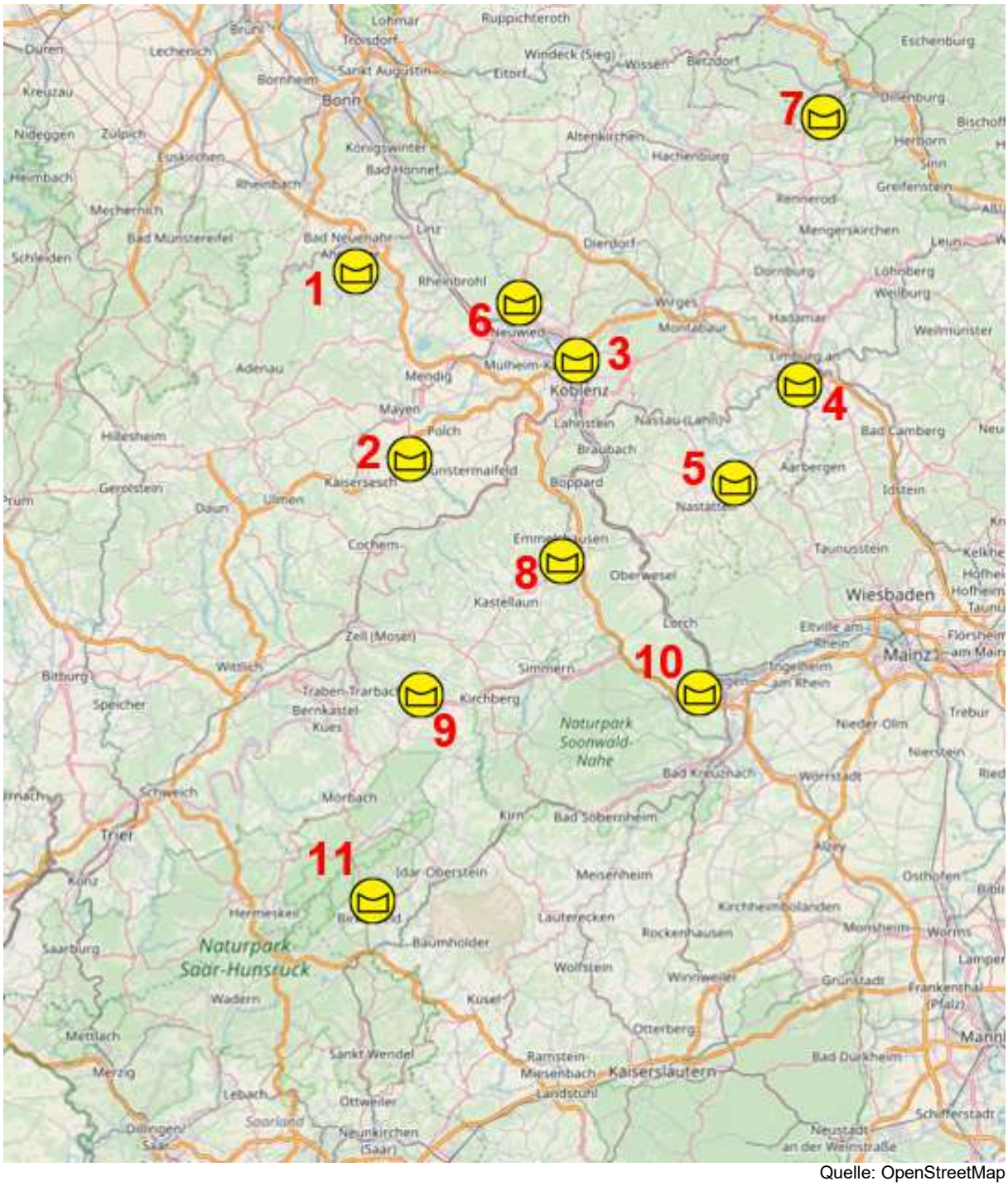

Quelle: OpenStreetMap

1 – AKNZ Ahrweiler
2 – Raststätte Elztal Nord
3 – Betriebshof Koblenz
4 – Feuerwache Montabaur
5 – Parkplatz Holzhausen
6 – THW Neuwied
7 – Siegerland Flughafen
8 – Industriegebiet Dörth
9 – Flughafen Hahn
10 – Autohof Waldlaubersheim / A61
11 – Birkenfeld / Am Stadion

6. Zuordnung der Landkreise / kreisfreien Städte

6.1. LSB Bad Kreuznach

Ziel	Sammelraum
Ahrweiler (AW)	8 - Dörth
Altenkirchen (Westerwald) (AK)	8 - Dörth
Alzey-Worms (AZ)	10 - Waldlaubersheim
Bad Dürkheim (DÜW)	10 - Waldlaubersheim
Bad Kreuznach (KH)	- : -
Bernkastel-Wittlich (WIL, BKS)	9 - Hahn
Birkenfeld (BIR)	- : -
Cochem-Zell (COC, ZEL)	9 - Hahn
Donnersbergkreis (KIB, ROK)	11 - Birkenfeld
Eifelkreis Bitburg-Prüm (BIT, PRÜ)	9 - Hahn
Frankenthal (Pfalz) (FT)	10 - Waldlaubersheim
Germersheim (GER)	10 - Waldlaubersheim
Kaiserslautern (KL), Land + Stadt (lageabhängiger Sammelraum)	10 - Waldlaubersheim 11 - Birkenfeld
Koblenz (KO)	8 - Dörth
Kusel (KUS)	11 - Birkenfeld
Landau in der Pfalz (LD)	10 - Waldlaubersheim
Ludwigshafen am Rhein (LU)	10 - Waldlaubersheim
Mainz (MZ)	10 - Waldlaubersheim
Mainz-Bingen (MZ, BIN)	10 - Waldlaubersheim
Mayen-Koblenz (MYK, MY)	8 - Dörth
Neustadt an der Weinstraße (NW)	10 - Waldlaubersheim
Neuwied (NR)	8 - Dörth
Pirmasens (PS)	11 - Birkenfeld
Rhein-Hunsrück-Kreis (SIM, GOA)	- : -
Rhein-Lahn-Kreis (EMS, DIZ, GOH)	8 - Dörth
Rhein-Pfalz-Kreis (RP)	10 - Waldlaubersheim
Speyer (SP)	10 - Waldlaubersheim
Südliche Weinstraße (SÜW)	10 - Waldlaubersheim
Südwestpfalz (PS, ZW)	11 - Birkenfeld
Trier (TR)	9 - Hahn
Trier-Saarburg (TR, SAB)	9 - Hahn
Vulkaneifel (DAU)	9 - Hahn
Westerwaldkreis (WW)	8 - Dörth
Worms (WO)	10 - Waldlaubersheim
Zweibrücken (ZW)	11 - Birkenfeld

Hinweis: Die Liste stellt nur einen Vorschlag dar. Der eigentliche Bereitstellungsraum wird gemäß Konzept im konkreten Einsatzfall durch den diensthabenden A-Dienst der BF Koblenz in Abstimmung mit den jeweiligen BKI festgelegt.

7. Änderungen

Datum	Vers.	Kap.	Seite	Änderung
28.03.19	1.1	4	13, 14	Gewerbegebiet Rheinböllen hinzugefügt
04.04.19	1.2	2.2	5	
		2.3	6	
16.02.22	2.0	4	11-14	Bereich RHK auf LSB KH erweitert
		5	15	Zusätzliche BSR LSB KH eingefügt
		6	16	Kapitel neu erstellt

.